


Le littoral français



SOMMAIRE

1. Définition

2. Les différents types de côtes

3. Localisation des différentes côtes

4. L'aspect du littoral

5. Description des côtes

6. l'aménagement du littoral

7. l'homme essaie de préserver le littoral

8. Le vocabulaire

9. Les questions

Le littoral français

1. Définition :

Le littoral est la bande de terre ou bien la zone comprise entre le continent et la mer ou l'océan. Cette zone peut mesurer plusieurs kilomètres.

2. Les différents types de côtes :

La France a quatre types de côtes :

- **Les côtes à falaises** : les parois rocheuses tombent à pic dans la mer.
- **Les côtes rocheuses** : côtes découpées formées de rochers.
- **Les côtes sableuses** : côtes basses et droites avec des plages et des dunes.
- **Les côtes marécageuses** : côtes boueuses, vaseuses avec des eaux stagnantes.



Côte à falaise



Côte rocheuse



Côte sableuse



Côte marécageuse

Les côtes françaises s'étendent sur plus de 4 000 km. Elles offrent une grande variété de paysages.

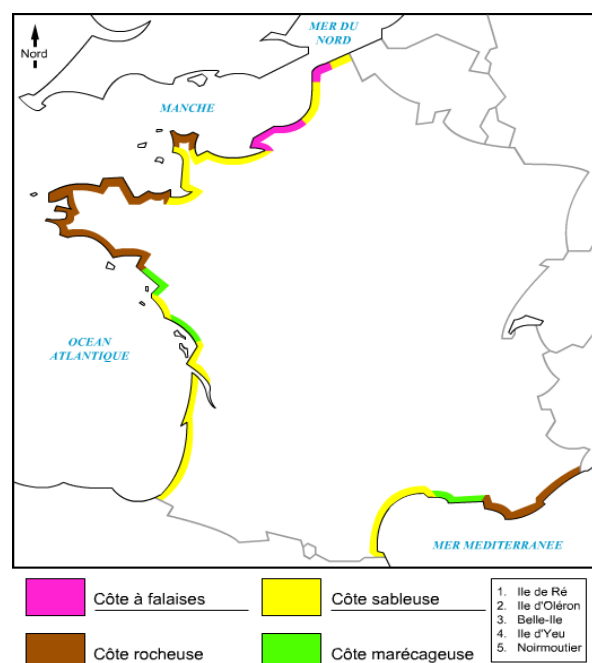
Certains ont été profondément modifiés par l'homme.

3. Localisation des différentes côtes :

La France est bordée par trois mers et un océan ;

- La mer du Nord,
- La Manche,
- L'Océan Atlantique,
- La mer Méditerranée,

sur lesquelles on situe les côtes :



4. L'aspect du littoral :

L'aspect du littoral dépend de l'arrière pays, de l'action du vent et de la mer. Les aspects du littoral français sont variés : côtes basses avec plages, dunes, et marais, bordant les plaines ; côtes rocheuses avec falaises, pointes, criques et baies sableuses bordant les plateaux. Le littoral est souvent très découpé le long des côtes rocheuses, le sable transporté par les courants marins crée des plages au fond des baies. Le littoral est droit le long des côtes basses.

5. Description des côtes :



Les côtes de la mer du Nord et de la Manche :

Les côtes basses alternent avec les côtes élevées :

La **Basse Normandie** possède de belles plages (plage de Deauville) le long de côtes le plus souvent basses tandis que le **Pays de Caux** possède de hautes falaises blanches, droites pouvant atteindre 70 à 100 mètres.



Plage de Deauville



Falaises d'Etretat



Un monde d'évasion



Le Cotentin et la Bretagne sont bordés par une côte rocheuse et découpée.

Cotentin



Bretagne



Bretagne



La côte de l'océan Atlantique :

Le littoral Atlantique décrit une vaste courbe, rocheuse au Nord, sableuse au Sud.

La Vendée et la Charente maritime possèdent une côte basse et très envasée (l'île de Noirmoutier à marée basse est une presqu'île).



Dans les Landes, le sable fin s'est accumulé en dunes que le vent pousse vers l'intérieur des terres (des plantations sont faites pour fixer les dunes sur place). La dune du Pyla domine l'océan de 112 mètres.



Les côtes de la Méditerranée :


La côte du **Languedoc** est basse. De longs cordons littoraux étroits, construits par les courants côtiers, isolent des étangs peu profonds qui communiquent avec la mer par des passages étroits.



La **Camargue** est un delta marécageux.



La **Provence** possède une côte rocheuse et découpée.



6. L'aménagement du littoral :

L'homme a aménagé les bords de mer selon ses besoins : ports et tourisme.

Il existe différents ports :

- Les ports de pêche : bateaux qui reviennent avec toutes sortes de poissons.
- Les ports de plaisance: bateaux de personnes qui naviguent pour le plaisir.
- Les ports de commerces : pour recevoir le chargement de marchandises très variée.

30 millions de touristes français et étrangers passent leurs vacances d'été sur les côtes françaises : on a construit des villas, des immeubles, des campings, des parkings, des commerces et aménagé des plages...

7. L'homme essaie de préserver le littoral

Le littoral s'abîme, que ce soit à cause des éléments naturels (vents, courants...) ou des interventions humaines.

Pour préserver les espaces des bords de mer, on a pris des mesures de protection et établi des règles d'utilisation. Depuis sa création en 1975, le Conservatoire du littoral est chargé de protéger les côtes (environ 800 km aujourd'hui).

8. Vocabulaire :

- **Un littoral** : (synonyme de côte), partie de terre, large de plusieurs kilomètres, qui se trouve le long de la mer.
- **Une baie** : une partie de mer qui rentre dans les terres.
- **Une presqu'île** : une partie de terre qui n'est rattachée au continent que par une mince bande de terre.
- **Un cap** : une pointe rocheuse qui s'avance dans la mer.
- **Un marécage** : zone couverte d'eau stagnante et de végétation basse (roseaux, nénuphars).
- **Une dune** : une petite colline de sable qui se forme près des plages, en bord de mer, sous l'action du vent.
- **Un marais** : Région recouverte par des eaux peu profondes, en partie envahie par la végétation.
- **Une crique** : Petite échancrure d'une côte rocheuse.

9. Les questions

- 1) Combien il y a de côtes ? Citez -les ?
- 2) C'est quoi un littoral ?
- 3) Quel est la plus grande dune ?
- 4) La falaise d' Etretat est bordée par quelle mer ?